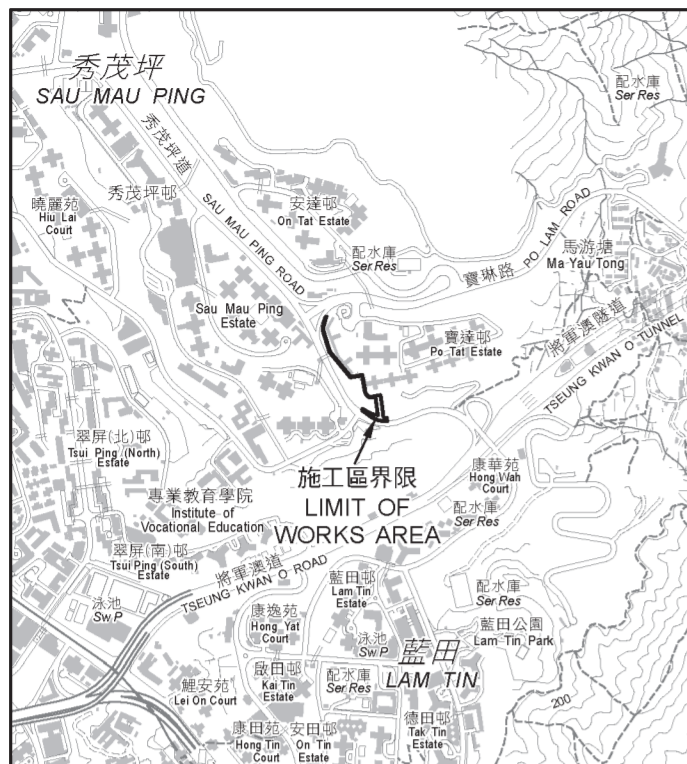


位置 LOCATION



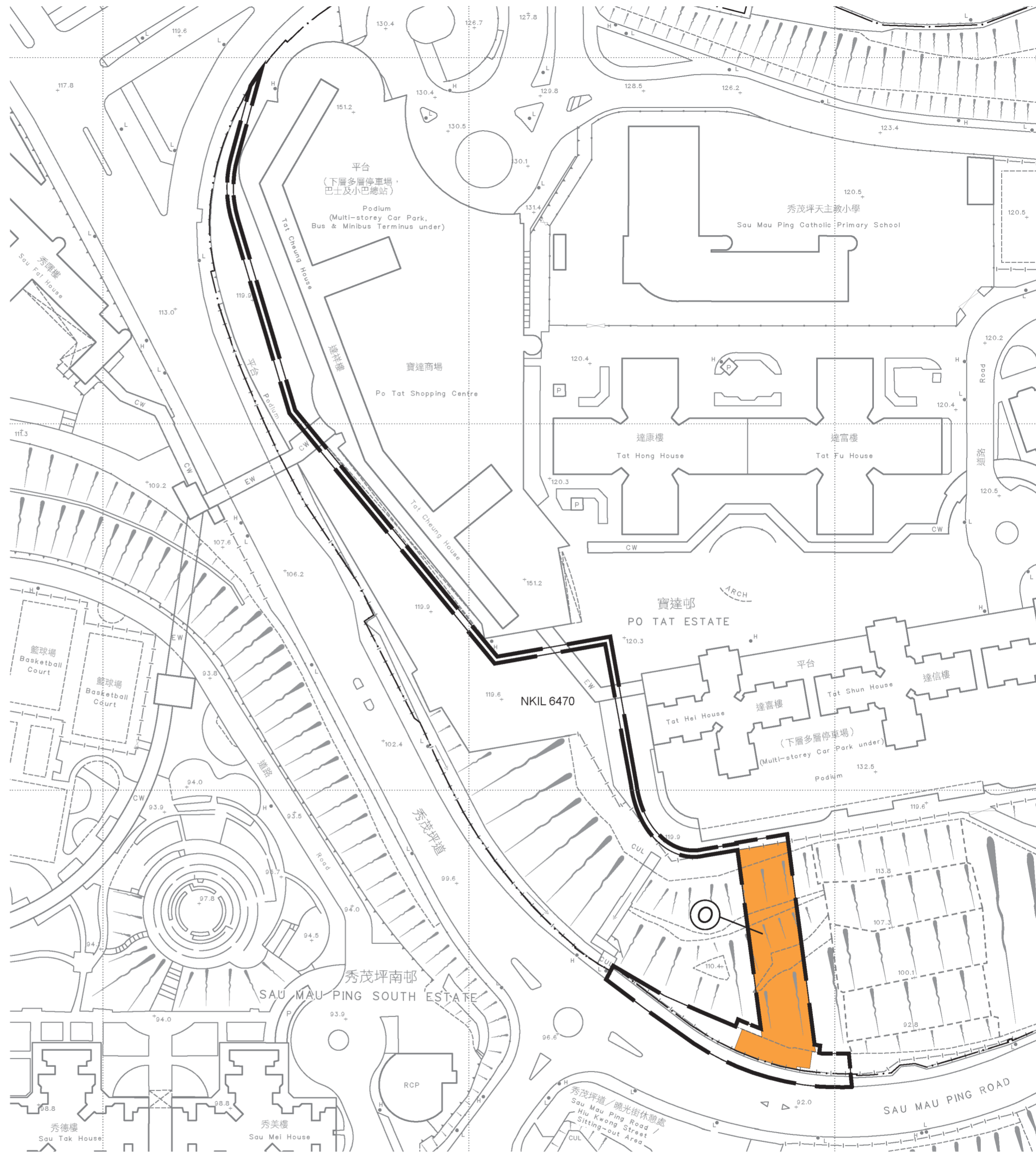
比例 SCALE 1:20 000

將予收回土地的面積  
Area of Land to be Resumed

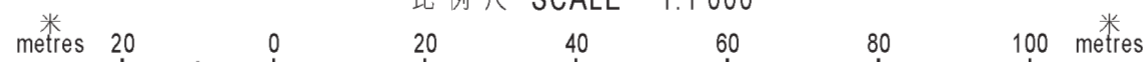
地段編號 Lot No.	平方米(約數) m <sup>2</sup> (about)
NKIL 6470 (P)	891

圖例  
LEGEND

- 施工區界限  
LIMIT OF WORKS AREA
- 將予收回的土地  
LAND TO BE RESUMED
- 地段界線  
LOT BOUNDARY
- NKIL  
新九龍內地段  
NEW KOWLOON INLAND LOT
- (P)  
部分  
PORTION
- 橙色  
COLOURED ORANGE



比例尺 SCALE 1:1 000



只作識別用  
FOR IDENTIFICATION PURPOSES ONLY

已簽署 Signed

(趙莉莉 CHIU Lee-lee, Lily)

總產業測量師 / 土地徵用  
Chief Estate Surveyor / Acquisition

日期 Date: 29 / 07 / 2019



地政總署 土地徵用組  
Acquisition Section, Lands Department

圖則由九龍測量處繪製  
Plan Prepared by District Survey Office, Kowloon

© 香港特別行政區政府 版權所有 Copyright reserved - Hong Kong SAR Government

收地圖則  
道路(工程、使用及補償)條例(第370章)  
工務計劃項目第7765CL號  
安達臣道石礦場用地發展 - 行人連繫設施 - 第四組

RESUMPTION PLAN  
ROADS (WORKS, USE AND COMPENSATION) ORDINANCE (CHAPTER 370)  
PWP ITEM No. 7765CL

DEVELOPMENT OF ANDERSON ROAD QUARRY SITE -  
PEDESTRIAN CONNECTIVITY FACILITIES - PACKAGE 4

檔案編號 File No. DSO/K 099/97, ACQ KPS/13/05/7

測量圖編號 Survey Sheet No. 11-NE-19A, 19C

發展藍圖編號 Layout Plan No. ---

參考圖編號 Reference Plan No. 60328348/GAZ\_PC/151-154  
(土木工程拓展署 CEDD)

圖則編號 PLAN No. KM10117

日期 Date: 26/07/2019